

Deine Gemeinde BEGREIFEN – ein Baukastensystem

für eine mehrdimensionale Landkarte im Unterricht der Volksschule (3. Klasse)

Jetzt bestellen!



individuell gestaltbar

BEGEHBAR

regionale
Bodenlandkarte
im Maßstab 1: 5000
oder 1: 10 000

BEGREIFBAR

kindgerechte Materialien zu
Natur, Kultur, Wirtschaft,
Berufslandschaft, Infrastruktur,
Geschichte

ERLEBBAR

"von der Hand in den Kopf"
orientieren, lernen, staunen,
Zusammenhänge erkennen,
Einsichten gewinnen,
Abstraktes konkret werden
lassen

DIGITAL

Bee Bots
QR Codes

3 Schritte zur individuellen Bodenkarte

interaktiv und begreifbar




Gemeinde wählen

1.



2.

Elemente auswählen
siehe Seite 4-8



3.

fertiges Paket erhalten



Sofort im
Unterricht
verwenden!



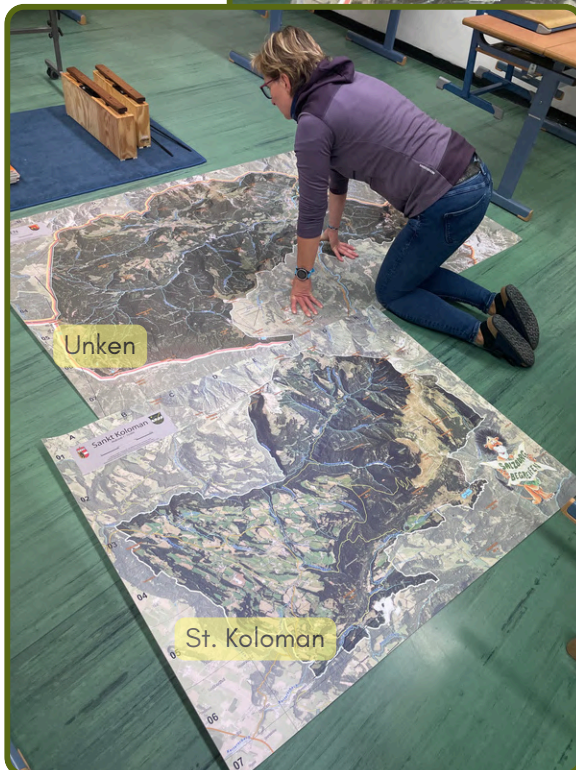
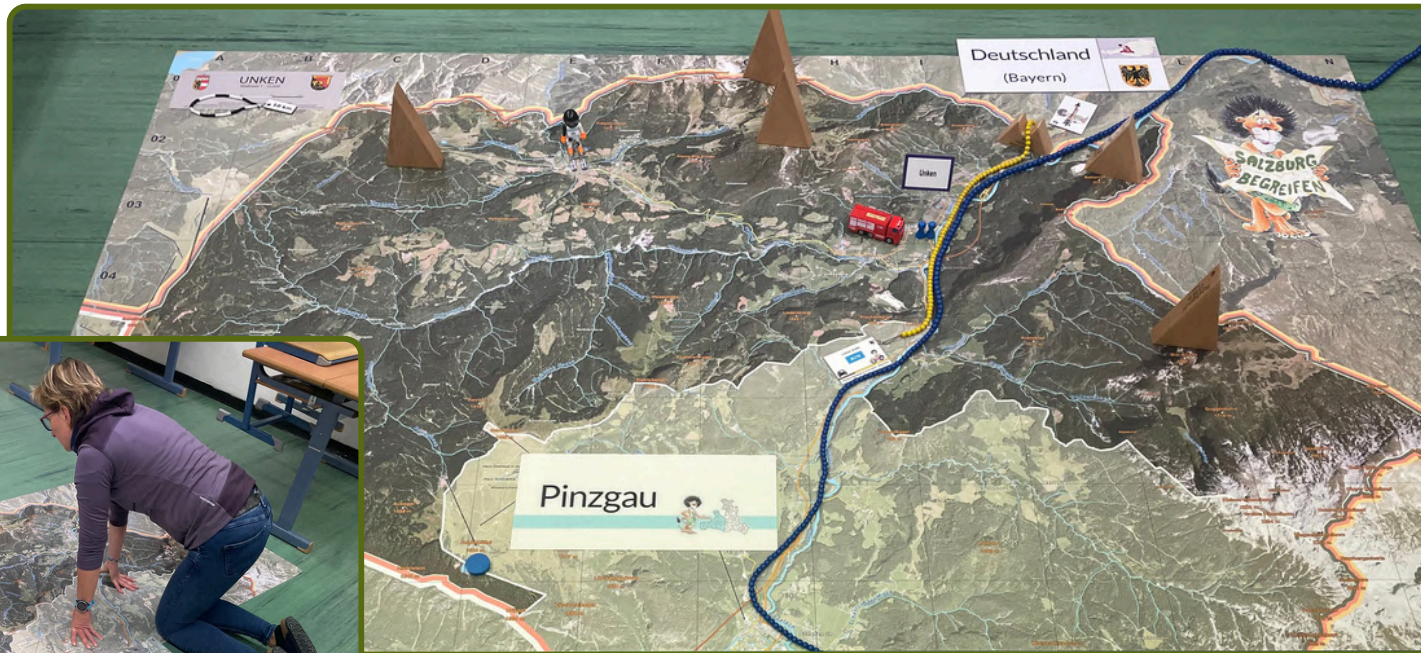
VORTEILE:

- regional
- flexibel
- **kindgerecht**
- langlebig
- erweiterbar
- interaktiv
- lehrplangerecht
- immer einsatzbereit
- innovativ
- einzigartig
- analog - in einer digitalen Welt
- inkl. Bee Bot Raster
- jahrelang erprobt
- hilft beim Umsetzen der fächerübergreifenden Kompetenzen des Neuen Lehrplans 23/24



1. Gemeinde wählen

Auch Tal oder Region möglich



Beispiel: Gemeinde Unken (108 km²)

(Maßstab 1:10 000, Größe 200 x 115 cm)

Kosten Bodenkarte:

individuelle Berechnung, abhängig von Größe und Maßstab der Bodenkarte

- bis 200 km² ca. 1400€
- ab 200 km² ca. 1600- 1800€

Kosten Material zum Aufstellen: siehe Seite 4-8

Beispiel Unken: ca. 1400€ (inkl. Material)

Material:

beschriftetes Satellitenbild der gewählten Gemeinde/Region (bedruckter PVC Boden)

- begehbar
- rutschfest
- rollbar
- abwischbar
- strapazierfähig
- langlebig
- inkl. Raster für Bee Bots

Elemente zum Platzieren auf der Landkarte.



2. Elemente zum Verorten wählen

Alle Objekte werden mit Beschriftung nach Wunsch versehen und individuell angefertigt.
 Sie können direkt auf der Bodenkarte verortet werden.
 Eine dreidimensionale Landschaft entsteht.



Referenzgröße 19 mm

Hier ausfüllen!

| Region | | Maßstab: <input type="radio"/> 1:5 000 <input type="radio"/> 1:10 000 <input type="radio"/> ??? Hilfe bitte! | |
|------------------------------|---|--|--------|
| Element / Thema | Beispiel/Beschreibung | Anzahl/ Wunschtext | Preis |
| <p>Vorderseite Rückseite</p> | <p>Ortsschilder zum Aufstellen Größe A7:</p> <ul style="list-style-type: none"> Gemeinde mit blauem Rahmen Ortsteile ohne blauem Rahmen <p>Vorderseite: Name Rückseite: Wappen QR Code/Gemeinde</p> | | à 7 € |
| | <p>Flüsse mit beschriftetem Anhänger.</p> <p>Flüsse die in einen anderen münden haben keinen Pfeil, Flüsse die weiterfließen bekommen einen Pfeil.</p> | | à 40 € |
| | <p>Seen: Scheiben beschriftet:</p> <p>Natursee: Seename Stausee: Seename + Stausee See mit Linienschiffahrt: + Schiffsymbol und Schiff</p> | | à 3 € |
| | <p>Straßen: Autobahnen orange, Bundesstraßen gelb, Ausflugsstraßen natur.</p> <p>Anhänger: Vorderseite: Straßennummer/name - Start/Ziel</p> | | à 40 € |



Tunnel/Pass:

Beschriftung Tunnel Beispiel:

Katschbergtunnel, Länge 5 898 m, Lungau - Kärnten

Beschriftung Pass Beispiel:

Katschbergpass Lungau - Kärnten

Tunnel
à 30 €
Pass
à 20 €



Bahnlinsen:

Normalspurbahn
Schmalspurbahn
Zahnradbahn

Beschriftung: Name, Start - Ziel

à 30 €



**Bahnknotenpunkt:
Verwaltungsgebäude:**

Desgin: Name
alle Gebäude möglich
Beispiel: Bezirkshauptmnnschaft, Gericht etc.

à 15 €



Berge (4 verschiedene Größen):

gerundet 4 000 m Höhe
gerundet 3 000 m Höhe
gerundet 2 000 m Höhe
gerundet 1 000 m Höhe
Beispiel: 1 Großes Wiesbachhorn, 3 564 m Höhe

25 €
20 €
15 €
10 €



Gebirge (4 verschiedene Größen):

1 - hohes, breites Gebirge
2 - hohes mittelbreites Gebirge
3 - mittelhohes Gebirge
4 - kleines, niedriges Gebirge
Wir helfen bei der Auswahl des passenden Gebirges zur Karte.

1 und 2
45 €
3 und 4
30 €



Einsatzorganisationen:
Rettung, Feuerwehr, Polizei

Beschriftung:
122, 133, 144 + Gemeindefname



à 10 €



Kaserne:
Beschriftung:
Standort



à 10 €



Flugrettung:

Beschriftung:
Standort + Hubschraubefname
Beschriftung: Airport Salzburg, Christophorus 6



à 10 €



Flughafen/Flugplatz:

Beschriftung:
Standort



à 12 €



Kläranlage:

Beschriftung:
Name
inkl. Schaubild Kläranlage




à 10 €



Kraftwerke - zur Wahl:
Peltonfurbine - Speicherkraftwerk
Kaplanfurbine - Laufkraftwerk
Dreieck - Symbol für alle Kraftwerke

2 Schaubilder: Lauf-, Speicherkraftwerk



Turbine
à 55 €
Dreieck
à 3 €
Schaubilder 10 €



Krankenhaus:

- mit/ohne Hubschrauber-Landeplatz



à 10 €



Gebäude stehend oder liegend:

zB: Gefängnis, Schule, Gemeindeamt etc.



à 10 €



Therme/Schwimmbad:

Beschriftung: Name




à 10 €



Schigebiet:

Beschriftung: Name




à 12 €



Legekarten schmal (ca. 20 x 7 cm):

für individuelle Bilder/ Texte
Design wird von uns vorgeschlagen.




à 5 €




Legekarten ca. A5 quer:

Nachbarbundesländer
Nachbarländer
Design wie abgebildet.



à 5 €



Legekarten A5:

Himmelsrichtungen
Design wie abgebildet



Set 10 €



Aufsteller A6 oder A5:

• Informationen jeglicher Art
• zB: Natur- und Kulturdenkmäler
(Wasserfälle, Bergwerke, Moore, Burgen, Schlösser, Klammen etc.)
Design: Text und Foto




à 15 €



Scheiben:

Nationalpark
besondere Orte
etc.
Beschriftung nach Wahl



à 4 €



Häuser klein unbeschriftet:

- Bauernhöfe
- Wohnhäuser der Kinder
- etc.



à 1 €



Maßstabkette:

Eine Maßstabkette wird passend zur Bodenkarte angefertigt und ist im Bodenpreis inbegriffen.





Aufbewahrungsbox:

Die Boxengröße wird entsprechend der Elemente gewählt, sodass ausreichend Platz ist.
Auf dem Deckel klebt eine Inhaltsangabe mit allen Objekten.

Design wird von uns angepasst.
(kostenlos ab einem Elemente-Bestellwert von 200€)

30 €

3. Fertiges Paket kommt an die Schule

Finanzierung?



1 ✓



2 ✓



3 ✓

- Boden
- Stapelbox
- Deckel mit Inhaltsangabe

Fertig zum Einsatz!



Sponsoring über regionale Betriebe.

Konzept vorhanden:

Details unter:

office@salzburg-begreifen.at

Tel: 06769296605



Bildergalerie



Weitere Beispiele:

Salzburg Stadt 1 : 5 000

(250 x 250 cm)

Gasteinertal 1 : 8 000

(240 x 400 cm)

Land Salzburg 1 : 40 000

(350 x 400 cm)

Maßstabskette:

- Luftlinie - Landlinie unterscheiden
- Entfernungen messen
- absolute, relative Höhe thematisieren

Ketten:

- Fluss
- Eisenbahn
- Bundesstraße
- Autobahn





Referenzen



Kategorie "Bildung & Forschung"

Salzburger Regionalitätspreis 2022



Bildünger 2023 - Top 4



Gesellschaft der Didaktik für Sachunterricht D-A-CH
"In Alternativen Denken - Kritik - Reflexion und
Transformation im Sachunterricht"

Praxispreis der GDSU 2023



**SALZBURGER
LÖWE -**

Eine Initiative von
Landschaftsplaner Stz
Mag. Stefan Schroll und
Volksbank Salzburg

Salzburger Löwe 2024

Partner:innen



Bestellvorgang

1. Formular ausfüllen – Wir helfen gerne bei Unklarheiten!
2. Per WhatsApp oder Mail senden
3. Angebot erhalten
4. Entscheiden
5. Bestellen
6. Bilder/Texte an uns übermitteln
7. Anzahlung (30 %) bei Auftragserteilung

Wir übernehmen keine Haftung für Inhalte, Bild- und Textrechte.



Gabi Wagner

Salzburg Begreifen
gastein3 GmbH
Zittrauergasse 10f
5630 Bad Hofgastein
Tel.: 0676 929 6605
www.salzburg-begreifen.at
gabi.wagner@salzburg-begreifen.at



[ORF Beitrag](#) 
Wie alles begann!

